

Филиал публично-правовой компании "Роскадастр" по Республике Саха (Якутия)

полное наименование органа регистрации прав

Выписка из Единого государственного реестра недвижимости об объекте недвижимости

Сведения о характеристиках объекта недвижимости

На основании запроса от 04.07.2023, поступившего на рассмотрение 04.07.2023, сообщаем, что согласно записям Единого государственного реестра недвижимости:

Раздел 1 Лист 1

Земельный участок			
вид объекта недвижимости			
Лист № 1 раздела 1	Всего листов раздела 1: 8	Всего разделов: 8	Всего листов выписки: 23
04.07.2023г. № КУВИ-001/2023-152874729			
Кадастровый номер:	14:36:103013:3849		
Номер кадастрового квартала:	14:36:103013		
Дата присвоения кадастрового номера:	30.08.2022		
Ранее присвоенный государственный учетный номер:	данные отсутствуют		
Адрес:	Российская Федерация, Республика Саха(Якутия),г Якутск, ул Клары Цеткин		
Площадь:	5450 +/- 26		
Кадастровая стоимость, руб.:	25700569.96		
Кадастровые номера расположенных в пределах земельного участка объектов недвижимости:	данные отсутствуют		
Кадастровые номера объектов недвижимости, из которых образован объект недвижимости:	данные отсутствуют		
Кадастровые номера образованных объектов недвижимости:	данные отсутствуют		
Категория земель:	Земли населенных пунктов		
Виды разрешенного использования:	Многоэтажная жилая застройка (высотная застройка)		
Сведения о кадастровом инженере:	образованием земельного участка из земель, находящихся в государственной или муниципальной собственности, расположенного: Российская Федерация, Республика Саха (Якутия), г Якутск, ул Клары Цеткин, 7, 2021-09-27		
Сведения о лесах, водных объектах и об иных природных объектах, расположенных в пределах земельного участка:	данные отсутствуют		



ДОКУМЕНТ ПОДПИСАН
ЭЛЕКТРОННОЙ ПОДПИСЬЮ

Сертификат: 3094B7974B3CA8E1F07A347CFAD6FA78

Владелец: ФЕДЕРАЛЬНАЯ СЛУЖБА ГОСУДАРСТВЕННОЙ
РЕГИСТРАЦИИ, КАДАСТРА И КАРТОГРАФИИ
Действителен: с 17.05.2022 по 10.08.2023

полное наименование должности

инициалы, фамилия

Земельный участок			
вид объекта недвижимости			
Лист № 2 раздела 1	Всего листов раздела 1: 8	Всего разделов: 8	Всего листов выписки: 23
04.07.2023г. № КУВИ-001/2023-152874729			
Кадастровый номер:		14:36:103013:3849	
Сведения о том, что земельный участок полностью расположен в границах зоны с особыми условиями использования территории, территории объекта культурного наследия, публичного сервитута:	<p>Земельный участок полностью расположен в границах зоны с реестровым номером 14:35-6.587 от 21.06.2021, ограничение использования земельного участка в пределах зоны: В соответствии с Постановлением Правительства РФ от 02.12.2017 №1460: в границах В границах шестой подзоны установлен запрет размещения объектов, способствующих привлечению и массовому скоплению птиц, Перечень объектов, способствующих привлечению и массовому скоплению птиц, запрещенных к размещению в шестой подзоне приаэродромной территории аэродрома «Маган», определен исходя их местных условий с учетом выполнения требований Руководства по орнитологическому обеспечения полетов гражданской авиации (РООП ГА-89), Перечень основных объектов, запрещенных к размещению в шестой подзоне: звероводческие фермы, птицефермы, коровники, свинарники; скотобойни; рыбные хозяйства; искусственные водоемы; очистные сооружения; полигоны твердых бытовых отходов; мусоросжигательные и мусороперерабатывающие заводы; парки; кладбища; скотомогильники., вид/наименование: Шестая подзона приаэродромной территории аэродрома «Маган», тип: Охранная зона транспорта, решения: 1. дата решения: 04.06.2021, номер решения: Исх-05.754/СЯМТУ 2. дата решения: 04.06.2021 3. дата решения: 29.01.2021, номер решения: 16-П Земельный участок полностью расположен в границах зоны с реестровым номером 14:36-6.749 от 24.08.2017, ограничение использования земельного участка в пределах зоны: Режим использования установлен в соответствии с Федеральным законом от 30.03.1999г. №52-ФЗ "О санитарно-эпидемиологическом благополучии населения" санитарными правилами и нормами СанПиН 2.1.4.1110-02 "Зоны санитарной охраны источников водоснабжения и водоводов питьевого назначения". На территории II и III поясов зон санитарной охраны источника водозабора запрещается: размещение складов ГСМ, ядохимикатов и минеральных удобрений, накопителей промстоков, шламоохранилищ и др. объектов, обуславливающих опасность химического загрязнения подземных вод; закачка отработанных вод в подземные горизонты, подземное складирование твёрдых отходов и разработка недр земли., вид/наименование: зона санитарной охраны водозаборных сооружений г.Якутска, объект "Третий пояс ЗСО", кадастровый район 14:36., тип: Зона санитарной охраны источников водоснабжения и водопроводов питьевого назначения, номер: 001, решения: 1. дата решения: 14.10.2016, номер решения: 14/16-330608, наименование ОГВ/ОМСУ: Филиал федерального государственного бюджетного учреждения "Федеральная кадастровая палата Федеральной службы государственной регистрации, кадастра и картографии" по Республике Саха (Якутия) 2. дата решения: 25.12.2015, номер решения: 193, наименование ОГВ/ОМСУ: Департамент по водным отношениям Республики Саха (Якутия) 3. дата решения: 22.05.2017, номер решения: б/н, наименование ОГВ/ОМСУ: АО "Якутское аэрогеодезическое предприятие" 4. дата решения: 12.12.2017, номер решения: 11-0600-МС, наименование</p>		

	 ДОКУМЕНТ ПОДПИСАН ЭЛЕКТРОННОЙ ПОДПИСЬЮ	
полное наименование должности	Сертификат: 3094В7974ВЗСА8Е1F07А347CFAD6FA78 Владелец: ФЕДЕРАЛЬНАЯ СЛУЖБА ГОСУДАРСТВЕННОЙ РЕГИСТРАЦИИ, КАДАСТРА И КАРТОГРАФИИ Действителен: с 17.05.2022 по 10.08.2023	инициалы, фамилия

Земельный участок			
вид объекта недвижимости			
Лист № 3 раздела 1	Всего листов раздела 1: 8	Всего разделов: 8	Всего листов выписки: 23
04.07.2023г. № КУВИ-001/2023-152874729			
Кадастровый номер:		14:36:103013:3849	
Сведения о том, что земельный участок полностью расположен в границах зоны с особыми условиями использования территории, территории объекта культурного наследия, публичного сервитута:		<p>ОГВ/ОМСУ: ФГБУ ФКП Росреестра Земельный участок полностью расположен в границах зоны с реестровым номером 14:36-6.1626 от 26.01.2021, ограничение использования земельного участка в пределах зоны: В соответствии с п.2 правил выделения на приаэродромной территории подзон утвержденных Постановлением Правительства РФ от 02.12.2017 г. N 1460 "Об утверждении Правил установления приаэродромной территории, Правил выделения на приаэродромной территории подзон и Правил разрешения разногласий, возникающих между высшими исполнительными органами государственной власти субъектов Российской Федерации и уполномоченными Правительством Российской Федерации федеральными органами исполнительной власти при согласовании проекта решения об установлении приаэродромной территории" в границах приаэродромной территории выделяются подзоны в которых устанавливаются ограничения использования объектов недвижимости и осуществления деятельности. , вид/наименование: Приаэродромная территория аэродрома Якутск, тип: Охранная зона транспорта, решения: 1. дата решения: 09.12.2020, номер решения: Исх-49552/04 2. дата решения: 22.01.2021, номер решения: б/н 3. дата решения: 24.04.2020, номер решения: 432-П Земельный участок полностью расположен в границах зоны с реестровым номером 14:36-6.1640 от 03.02.2021, ограничение использования земельного участка в пределах зоны: Ограничения использования земельных участков, входящих в третью подзону: в границах третьей подзоны запрещается размещать объекты, высота которых превышает ограничения, установленные уполномоченным Правительством Российской Федерации федеральным органом исполнительной власти (далее - уполномоченный федеральный орган) при установлении соответствующей приаэродромной территории, вид/наименование: Установление приаэродромной территории аэродрома "Якутск" с выделением третьей подзоны, тип: Охранная зона транспорта, решения: 1. дата решения: 09.12.2020, номер решения: Исх-49552/04 2. дата решения: 22.01.2021, номер решения: б/н 3. дата решения: 24.04.2020, номер решения: 432-П Земельный участок полностью расположен в границах зоны с реестровым номером 14:36-6.1686 от 30.08.2021, ограничение использования земельного участка в пределах зоны: В соответствии с Постановлением Правительства РФ от 02.12.2017 №1460 в границах третьей подзоны приаэродромной территории аэродрома «Маган» запрещается размещать объекты, высота которых превышает установленные Федеральным агентством воздушного транспорта Министерства транспорта Российской Федерации ограничения., вид/наименование: Третья подзона приаэродромной территории аэродрома «Маган», тип: Охранная зона транспорта, решения: 1. дата решения: 12.08.2021, номер решения: Исх-05.1117/СЯМТУ 2. дата решения: 30.08.2021, номер решения: б/н 3. дата решения: 29.01.2021, номер решения: 16-П Земельный участок полностью расположен в границах зоны с реестровым номером 14:36-6.1687 от 30.08.2021, ограничение использования земельного участка в</p>	

 ДОКУМЕНТ ПОДПИСАН ЭЛЕКТРОННОЙ ПОДПИСЬЮ	Сертификат: 3094B7974B3CA8E1F07A347CFAD6FA78 Владелец: ФЕДЕРАЛЬНАЯ СЛУЖБА ГОСУДАРСТВЕННОЙ РЕГИСТРАЦИИ, КАДАСТРА И КАРТОГРАФИИ Действителен: с 17.05.2022 по 10.08.2023	инициалы, фамилия
полное наименование должности		

Земельный участок			
вид объекта недвижимости			
Лист № 4 раздела 1	Всего листов раздела 1: 8	Всего разделов: 8	Всего листов выписки: 23
04.07.2023г. № КУВИ-001/2023-152874729			
Кадастровый номер:		14:36:103013:3849	
Сведения о том, что земельный участок полностью расположен в границах зоны с особыми условиями использования территории, территории объекта культурного наследия, публичного сервитута:		пределах зоны: В соответствии с Постановлением Правительства РФ от 02.12.2017 №1460: в границах пятой подзоны приаэродромной территории аэродрома «Маган» установлен запрет размещения опасных производственных объектов, определенных Федеральным законом № 116-ФЗ, функционирование которых может повлиять на безопасность полетов воздушных судов, исходя из радиуса их максимального поражения., вид/наименование: Пятая подзона приаэродромной территории аэродрома «Маган», тип: Охранная зона транспорта, решения: 1. дата решения: 12.08.2021, номер решения: Исх-05.1117/СЯМТУ 2. дата решения: 30.08.2021, номер решения: б/н 3. дата решения: 29.01.2021, номер решения: 16-П Земельный участок полностью расположен в границах зоны с реестровым номером 14:36-6.1630 от 26.01.2021, ограничение использования земельного участка в пределах зоны: Ограничения использования земельных участков, входящих в шестую подзону: в границах шестой подзоны устанавливаются ограничения использования объектов недвижимости и осуществления деятельности: запрещается размещать объекты, способствующие привлечению и массовому скоплению птиц, вид/наименование: Установление приаэродромной территории аэродрома "Якутск" с выделением шестой подзоны, тип: Охранная зона транспорта, решения: 1. дата решения: 09.12.2020, номер решения: Исх-49552/04 2. дата решения: 22.01.2021, номер решения: б/н 3. дата решения: 24.04.2020, номер решения: 432-П	
Сведения о том, что земельный участок расположен в границах особой экономической зоны, территории опережающего социально-экономического развития, зоны территориального развития в Российской Федерации, игровой зоны:		данные отсутствуют	
Сведения о том, что земельный участок расположен в границах особо охраняемой природной территории, охотничьих угодий, лесничеств:		данные отсутствуют	
Сведения о результатах проведения государственного земельного надзора:		данные отсутствуют	
Сведения о расположении земельного участка в границах территории, в отношении которой утвержден проект межевания территории:		данные отсутствуют	
Условный номер земельного участка:		данные отсутствуют	
Сведения о принятии акта и (или) заключении договора, предусматривающих предоставление в соответствии с земельным законодательством исполнительным органом государственным органом власти или органом местного самоуправления, находящегося в государственной или муниципальной собственности земельного участка для строительства наемного дома социального использования или наемного дома коммерческого использования:		данные отсутствуют	



ДОКУМЕНТ ПОДПИСАН
ЭЛЕКТРОННОЙ ПОДПИСЬЮ

Сертификат: 3094B7974B3CA8E1F07A347CFAD6FA78

Владелец: ФЕДЕРАЛЬНАЯ СЛУЖБА ГОСУДАРСТВЕННОЙ

РЕГИСТРАЦИИ, КАДАСТРА И КАРТОГРАФИИ

Действителен: с 17.05.2022 по 10.08.2023

полное наименование должности

инициалы, фамилия

Земельный участок			
вид объекта недвижимости			
Лист № 5 раздела 1	Всего листов раздела 1: 8	Всего разделов: 8	Всего листов выписки: 23
04.07.2023г. № КУВИ-001/2023-152874729			
Кадастровый номер:		14:36:103013:3849	
Сведения о том, что земельный участок или земельные участки образованы на основании решения об изъятии земельного участка и (или) расположенного на нем объекта недвижимости для государственных или муниципальных нужд:		данные отсутствуют	
Сведения о том, что земельный участок образован из земель или земельного участка, государственная собственность на которые не разграничена:		данные отсутствуют	
Сведения о наличии земельного спора о местоположении границ земельных участков:		данные отсутствуют	
Статус записи об объекте недвижимости:		Сведения об объекте недвижимости имеют статус "актуальные"	
Особые отметки:		Сведения об ограничениях права на объект недвижимости, обременениях данного объекта, не зарегистрированных в реестре прав, ограничений прав и обременений недвижимого имущества: вид ограничения (обременения): ограничения прав на земельный участок, предусмотренные статьей 56 Земельного кодекса Российской Федерации; срок действия: с 30.08.2022; реквизиты документа-основания: карта (план) от 05.10.2017 № б/н выдан: Общество с ограниченной ответственностью «Центр геодезии, землеустройства и кадастра»; письмо Ленского управления Ростехнадзора от 05.10.2017 № 04-16/5390 выдан: Ленское управление Ростехнадзора; доверенность от 29.05.2017 № И00003675 выдан: Публичное акционерное общество «Якутскэнерго». вид ограничения (обременения): ограничения прав на земельный участок, предусмотренные статьей 56 Земельного кодекса Российской Федерации; срок действия: с 30.08.2022; реквизиты документа-основания: письмо от 04.06.2021 № Исх-05.754/СЯМТУ; документ, содержащий сведения о границах, зонах, территориях, в том числе текстовое и графическое описание местоположения их границ с перечнем координат характерных точек, подготовленный в форме электронного документа от 04.06.2021; приказ "Об утверждении проекта решения об установлении приаэродромной территории аэродрома совместного базирования филиала "Аэропорт Маган" ФКП "Аэропорты Севера" от 29.01.2021 № 16-П. вид ограничения (обременения): ограничения прав на земельный участок, предусмотренные статьей 56 Земельного кодекса Российской Федерации; срок действия: с 30.08.2022; реквизиты документа-основания: кадастровый план территории от 14.10.2016 № 14/16-330608 выдан: Филиал федерального государственного бюджетного учреждения "Федеральная кадастровая палата Федеральной службы государственной регистрации, кадастра и картографии" по Республике Саха (Якутия); приказ от 25.12.2015 № 193 выдан: Департамент по водным отношениям Республики Саха (Якутия); карта (план) объекта землеустройства от 22.05.2017 № б/н выдан: АО	



ДОКУМЕНТ ПОДПИСАН
ЭЛЕКТРОННОЙ ПОДПИСЬЮ

Сертификат: 3094B7974B3CA8E1F07A347CFAD6FA78

Владелец: ФЕДЕРАЛЬНАЯ СЛУЖБА ГОСУДАРСТВЕННОЙ
РЕГИСТРАЦИИ, КАДАСТРА И КАРТОГРАФИИ
Действителен: с 17.05.2022 по 10.08.2023

полное наименование должности

инициалы, фамилия

Земельный участок			
вид объекта недвижимости			
Лист № 6 раздела 1	Всего листов раздела 1: 8	Всего разделов: 8	Всего листов выписки: 23

04.07.2023г. № КУВИ-001/2023-152874729

Кадастровый номер:

14:36:103013:3849

"Якутское аэрогеодезическое предприятие"; письмо ФГБУ "ФКП Росреестра" от 12.12.2017 № 11-0600-МС выдан: ФГБУ ФКП Росреестра. вид ограничения (обременения): ограничения прав на земельный участок, предусмотренные статьей 56 Земельного кодекса Российской Федерации; срок действия: с 30.08.2022; реквизиты документа-основания: письмо от 09.12.2020 № Исх-49552/04; документ, содержащий сведения о границах, зонах, территориях, в том числе текстовое и графическое описание местоположения их границ с перечнем координат характерных точек, подготовленный в форме электронного документа от 22.01.2021 № б/н; приказ "Об установлении приаэродромной территории аэродрома Якутск" от 24.04.2020 № 432-П. вид ограничения (обременения): ограничения прав на земельный участок, предусмотренные статьей 56 Земельного кодекса Российской Федерации; срок действия: с 30.08.2022; реквизиты документа-основания: письмо от 09.12.2020 № Исх-49552/04; документ, содержащий сведения о границах, зонах, территориях, в том числе текстовое и графическое описание местоположения их границ с перечнем координат характерных точек, подготовленный в форме электронного документа от 22.01.2021 № б/н; приказ "Об установлении приаэродромной территории аэродрома Якутск" от 24.04.2020 № 432-П. вид ограничения (обременения): ограничения прав на земельный участок, предусмотренные статьей 56 Земельного кодекса Российской Федерации; срок действия: с 30.08.2022; реквизиты документа-основания: письмо от 12.08.2021 № Исх-05.1117/СЯМТУ; документ, содержащий сведения о границах, зонах, территориях, в том числе текстовое и графическое описание местоположения их границ с перечнем координат характерных точек, подготовленный в форме электронного документа от 30.08.2021 № б/н; приказ "Об утверждении проекта решения об установлении приаэродромной территории аэродрома совместного базирования филиала "Аэропорт Маган" ФКП "Аэропорты Севера"" от 29.01.2021 № 16-П. вид ограничения (обременения): ограничения прав на земельный участок, предусмотренные статьей 56 Земельного кодекса Российской Федерации; срок действия: с 30.08.2022; реквизиты документа-основания: кадастровый план территории от 05.08.2013 № 14/13-122235 выдан: Филиал федерального государственного бюджетного учреждения «Федеральная кадастровая палата Федеральной службы государственной регистрации, кадастра и картографии» по Республике Саха (Якутия); кадастровый план территории от 05.08.2013 № 14/13-122261 выдан: Филиал федерального государственного бюджетного учреждения «Федеральная кадастровая палата Федеральной службы государственной регистрации, кадастра и картографии» по Республике Саха (Якутия); кадастровый план территории от 05.08.2013 № 14/13-122286 выдан: Филиал федерального государственного бюджетного учреждения «Федеральная кадастровая палата Федеральной службы



ДОКУМЕНТ ПОДПИСАН
ЭЛЕКТРОННОЙ ПОДПИСЬЮ

Сертификат: 3094B7974B3CA8E1F07A347CFAD6FA78

Владелец: ФЕДЕРАЛЬНАЯ СЛУЖБА ГОСУДАРСТВЕННОЙ

РЕГИСТРАЦИИ, КАДАСТРА И КАРТОГРАФИИ

Действителен: с 17.05.2022 по 10.08.2023

полное наименование должности

инициалы, фамилия

Земельный участок			
вид объекта недвижимости			
Лист № 7 раздела 1	Всего листов раздела 1: 8	Всего разделов: 8	Всего листов выписки: 23

04.07.2023г. № КУВИ-001/2023-152874729

Кадастровый номер:

14:36:103013:3849

государственной регистрации, кадастра и картографии» по Республике Саха (Якутия); кадастровый план территории от 15.08.2013 № 14/13-129416 выдан: Филиал федерального государственного бюджетного учреждения «Федеральная кадастровая палата Федеральной службы государственной регистрации, кадастра и картографии» по Республике Саха (Якутия); кадастровый план территории от 08.08.2013 № 14/13-124503 выдан: Филиал федерального государственного бюджетного учреждения «Федеральная кадастровая палата Федеральной службы государственной регистрации, кадастра и картографии» по Республике Саха (Якутия); кадастровый план территории от 15.08.2013 № 14/13-129400 выдан: Филиал федерального государственного бюджетного учреждения «Федеральная кадастровая палата Федеральной службы государственной регистрации, кадастра и картографии» по Республике Саха (Якутия); кадастровый план территории от 08.08.2013 № 14/13-124499 выдан: Филиал федерального государственного бюджетного учреждения «Федеральная кадастровая палата Федеральной службы государственной регистрации, кадастра и картографии» по Республике Саха (Якутия); договор купли-продажи государственного имущества, являющегося объектами электроэнергетики от 20.12.2006 № КП-06-14 выдан: Министерство имущественных отношений Республики Саха (Якутия); приказ "О приеме на баланс имущества по договору купли-продажи № КП-06-14 от 20.12.06 г. с МИО РС (Я)" от 12.01.2007 № 27 выдан: ОАО АК "Якутскэнерго"; согласованная схема расположения объекта электроэнергетики от 16.12.2013 № б/н выдан: ОАО АК "Якутскэнерго"; постановление Правительства РФ "О порядке установления охранных зон объектов электросетевого хозяйства и особых условий использования земельных участков, расположенных в границах таких зон" от 24.02.2009 № 160 выдан: Правительство Российской Федерации. вид ограничения (обременения): ограничения прав на земельный участок, предусмотренные статьей 56 Земельного кодекса Российской Федерации; срок действия: с 30.08.2022; реквизиты документа-основания: письмо от 12.08.2021 № Исх-05.1117/СЯМТУ; документ, содержащий сведения о границах, зонах, территориях, в том числе текстовое и графическое описание местоположения их границ с перечнем координат характерных точек, подготовленный в форме электронного документа от 30.08.2021 № б/н; приказ "Об утверждении проекта решения об установлении приаэродромной территории аэродрома совместного базирования филиала "Аэропорт Маган" ФКП "Аэропорты Севера"" от 29.01.2021 № 16-П. вид ограничения (обременения): ограничения прав на земельный участок, предусмотренные статьей 56 Земельного кодекса Российской Федерации; срок действия: с 30.08.2022; реквизиты документа-основания: письмо от 09.12.2020 № Исх-49552/04; документ, содержащий сведения о границах, зонах, территориях, в том числе текстовое и графическое



ДОКУМЕНТ ПОДПИСАН
ЭЛЕКТРОННОЙ ПОДПИСЬЮ

Сертификат: 3094В7974ВЗСА8Е1F07А347CFAD6FA78

Владелец: ФЕДЕРАЛЬНАЯ СЛУЖБА ГОСУДАРСТВЕННОЙ
РЕГИСТРАЦИИ, КАДАСТРА И КАРТОГРАФИИ
Действителен: с 17.05.2022 по 10.08.2023

полное наименование должности

инициалы, фамилия

Земельный участок			
вид объекта недвижимости			
Лист № 8 раздела 1	Всего листов раздела 1: 8	Всего разделов: 8	Всего листов выписки: 23
04.07.2023г. № КУВИ-001/2023-152874729			
Кадастровый номер:		14:36:103013:3849	
		описание местоположения их границ с перечнем координат характерных точек, подготовленный в форме электронного документа от 22.01.2021 № б/н; приказ "Об установлении приаэродромной территории аэродрома Якутск" от 24.04.2020 № 432-П.	
Получатель выписки:		Бондарев Андрей Андреевич, действующий(ая) на основании документа "" от имени заявителя АКЦИОНЕРНОЕ ОБЩЕСТВО "РИК ПЛЮС", 1435270798	

полное наименование должности	 ДОКУМЕНТ ПОДПИСАН ЭЛЕКТРОННОЙ ПОДПИСЬЮ Сертификат: 3094B7974B3CA8E1F07A347CFAD6FA78 Владелец: ФЕДЕРАЛЬНАЯ СЛУЖБА ГОСУДАРСТВЕННОЙ РЕГИСТРАЦИИ, КАДАСТРА И КАРТОГРАФИИ Действителен: с 17.05.2022 по 10.08.2023	инициалы, фамилия
-------------------------------	---	-------------------

Выписка из Единого государственного реестра недвижимости об объекте недвижимости
Сведения о зарегистрированных правах

Земельный участок			
вид объекта недвижимости			
Лист № 1 раздела 2	Всего листов раздела 2: 3	Всего разделов: 8	Всего листов выписки: 23
04.07.2023г. № КУВИ-001/2023-152874729			
Кадастровый номер:		14:36:103013:3849	
1	Правообладатель (правообладатели):	1.1	данные о правообладателе отсутствуют
	Сведения о возможности предоставления третьим лицам персональных данных физического лица:	1.1.1	данные отсутствуют
2	Вид, номер, дата и время государственной регистрации права:	2.1	не зарегистрировано
3	Сведения об осуществлении государственной регистрации сделки, права без необходимого в силу закона согласия третьего лица, органа:	3.1	данные отсутствуют
4	Ограничение прав и обременение объекта недвижимости:		
	4.1 вид:	Аренда	
	дата государственной регистрации:	17.04.2023 08:39:45	
	номер государственной регистрации:	14:36:103013:3849-14/115/2023-3	
	срок, на который установлены ограничение прав и обременение объекта недвижимости:	Срок действия с 06.04.2023 по 31.12.2028	
	лицо, в пользу которого установлены ограничение прав и обременение объекта недвижимости:	Общество с ограниченной собственностью "Специализированный застройщик "РФА-Инвест", ИНН: 1435163242	
	сведения о возможности предоставления третьим лицам персональных данных физического лица	данные отсутствуют	
	основание государственной регистрации:	Договор субаренды земельного участка, № 191-07/РФА, выдан 06.04.2023 Договор аренды земельного участка, заключенный с юридическим лицом (индивидуальным предпринимателем), № 09-1/2022-0225, выдан 23.09.2022	
	сведения об осуществлении государственной регистрации сделки, права, ограничения права без необходимого в силу закона согласия третьего лица, органа:	данные отсутствуют	
	сведения об управляющем залогом и о договоре управления залогом, если такой договор заключен для управления ипотекой:	данные отсутствуют	



ДОКУМЕНТ ПОДПИСАН
ЭЛЕКТРОННОЙ ПОДПИСЬЮ

Сертификат: 3094В7974ВЗСА8Е1F07А347CFAD6FA78

Владелец: ФЕДЕРАЛЬНАЯ СЛУЖБА ГОСУДАРСТВЕННОЙ
РЕГИСТРАЦИИ, КАДАСТРА И КАРТОГРАФИИ
Действителен: с 17.05.2022 по 10.08.2023

полное наименование должности

инициалы, фамилия

Земельный участок			
вид объекта недвижимости			
Лист № 2 раздела 2	Всего листов раздела 2: 3	Всего разделов: 8	Всего листов выписки: 23

04.07.2023г. № КУВИ-001/2023-152874729

Кадастровый номер: 14:36:103013:3849

	сведения о депозитарии, который осуществляет хранение обездвиженной документарной закладной или электронной закладной:	
	ведения о внесении изменений или дополнений в регистрационную запись об ипотеке:	
4.2	вид:	Аренда
	дата государственной регистрации:	11.10.2022 02:48:06
	номер государственной регистрации:	14:36:103013:3849-14/115/2022-1
	срок, на который установлены ограничение прав и обременение объекта недвижимости:	Срок действия с 23.09.2022 по 31.12.2028
	лицо, в пользу которого установлены ограничение прав и обременение объекта недвижимости:	АКЦИОНЕРНОЕ ОБЩЕСТВО "ИНВЕСТИЦИОННО-ФИНАНСОВАЯ КОМПАНИЯ "РФА-ИНВЕСТ", ИНН: 1435163242
	сведения о возможности предоставления третьим лицам персональных данных физического лица	данные отсутствуют
	основание государственной регистрации:	Договор аренды земельного участка, заключенный с юридическим лицом (индивидуальным предпринимателем), № 09-1/2022-0225, выдан 23.09.2022
	сведения об осуществлении государственной регистрации сделки, права, ограничения права без необходимого в силу закона согласия третьего лица, органа:	данные отсутствуют
	сведения об управляющем залогом и о договоре управления залогом, если такой договор заключен для управления ипотекой:	данные отсутствуют
	сведения о депозитарии, который осуществляет хранение обездвиженной документарной закладной или электронной закладной:	
	ведения о внесении изменений или дополнений в регистрационную запись об ипотеке:	
5	Договоры участия в долевом строительстве:	не зарегистрировано
6	Заявленные в судебном порядке права требования:	данные отсутствуют
7	Сведения о возможности предоставления третьим лицам персональных данных физического лица	данные отсутствуют
8	Сведения о возражении в отношении зарегистрированного права:	данные отсутствуют



ДОКУМЕНТ ПОДПИСАН
ЭЛЕКТРОННОЙ ПОДПИСЬЮ

Сертификат: 3094B7974B3CA8E1F07A347CFAD6FA78

Владелец: ФЕДЕРАЛЬНАЯ СЛУЖБА ГОСУДАРСТВЕННОЙ

РЕГИСТРАЦИИ, КАДАСТРА И КАРТОГРАФИИ

Действителен: с 17.05.2022 по 10.08.2023

полное наименование должности

инициалы, фамилия

Земельный участок	
вид объекта недвижимости	
Лист № 3 раздела 2	Всего листов раздела 2: 3
Всего разделов: 8	
Всего листов выписки: 23	
04.07.2023г. № КУВИ-001/2023-152874729	
Кадастровый номер:	14:36:103013:3849
9	Сведения о наличии решения об изъятии объекта недвижимости для государственных и муниципальных нужд:
10	Сведения о невозможности государственной регистрации без личного участия правообладателя или его законного представителя:
11	Правопритязания и сведения о наличии поступивших, но не рассмотренных заявлений о проведении государственной регистрации права (перехода, прекращения права), ограничения права или обременения объекта недвижимости, сделки в отношении объекта недвижимости:
11	Сведения о невозможности государственной регистрации перехода, прекращения, ограничения права на земельный участок из земель сельскохозяйственного назначения:



ДОКУМЕНТ ПОДПИСАН
ЭЛЕКТРОННОЙ ПОДПИСЬЮ

Сертификат: 3094B7974B3CA8E1F07A347CFAD6FA78

Владелец: ФЕДЕРАЛЬНАЯ СЛУЖБА ГОСУДАРСТВЕННОЙ
РЕГИСТРАЦИИ, КАДАСТРА И КАРТОГРАФИИ
Действителен: с 17.05.2022 по 10.08.2023

полное наименование должности

инициалы, фамилия

Выписка из Единого государственного реестра недвижимости об объекте недвижимости

Описание местоположения земельного участка

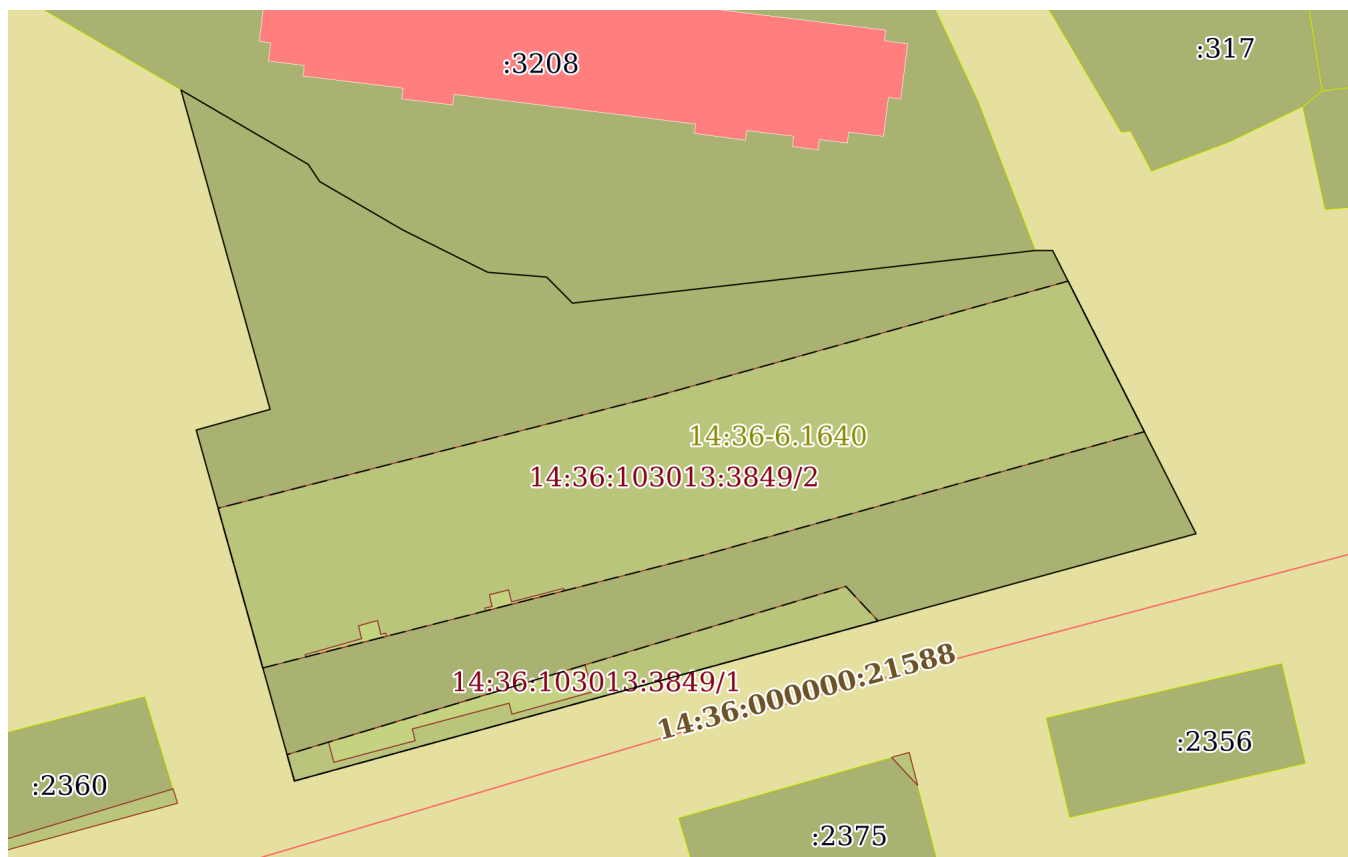
Земельный участок			
вид объекта недвижимости			

Лист № 1 раздела 3	Всего листов раздела 3: 1	Всего разделов: 8	Всего листов выписки: 23
--------------------	---------------------------	-------------------	--------------------------

04.07.2023г. № КУВИ-001/2023-152874729

Кадастровый номер: 14:36:103013:3849

План (чертеж, схема) земельного участка



Масштаб 1:900 Условные обозначения:

полное наименование должности	 ДОКУМЕНТ ПОДПИСАН ЭЛЕКТРОННОЙ ПОДПИСЬЮ	инициалы, фамилия
	Сертификат: 3094В7974ВЗСА8Е1F07А347СFAD6FА78 Владелец: ФЕДЕРАЛЬНАЯ СЛУЖБА ГОСУДАРСТВЕННОЙ РЕГИСТРАЦИИ, КАДАСТРА И КАРТОГРАФИИ Действителен: с 17.05.2022 по 10.08.2023	

Выписка из Единого государственного реестра недвижимости об объекте недвижимости

Описание местоположения земельного участка

Земельный участок			
вид объекта недвижимости			
Лист № 1 раздела 3.1	Всего листов раздела 3.1: 1	Всего разделов: 8	Всего листов выписки: 23
04.07.2023г. № КУВИ-001/2023-152874729			
Кадастровый номер:		14:36:103013:3849	

Описание местоположения границ земельного участка							
№ п/п	Номер точки		Дирекционный угол	Горизонтальное положение, м	Описание закрепления на местности	Кадастровые номера смежных участков	Сведения об адресах правообладателей смежных земельных участков
	начальная	конечная					
1	2	3	4	5	6	7	8
1	1.1.1	1.1.2	344°22.1`	43.98	данные отсутствуют	данные отсутствуют	данные отсутствуют
2	1.1.2	1.1.3	74°23.2`	9.25	данные отсутствуют	данные отсутствуют	данные отсутствуют
3	1.1.3	1.1.4	344°24.9`	40.01	данные отсутствуют	данные отсутствуют	данные отсутствуют
4	1.1.4	1.1.5	120°18.1`	17.78	данные отсутствуют	14:36:103013:3208	адрес отсутствует
5	1.1.5	1.1.6	146°14.8`	2.5	данные отсутствуют	14:36:103013:3208	адрес отсутствует
6	1.1.6	1.1.7	120°14.3`	11.52	данные отсутствуют	14:36:103013:3208	адрес отсутствует
7	1.1.7	1.1.8	116°29.9`	11.54	данные отсутствуют	14:36:103013:3208	адрес отсутствует
8	1.1.8	1.1.9	94°35.8`	7.11	данные отсутствуют	14:36:103013:3208	адрес отсутствует
9	1.1.9	1.1.10	135°16.4`	4.43	данные отсутствуют	14:36:103013:3208	адрес отсутствует
10	1.1.10	1.1.11	83°30.4`	56.24	данные отсутствуют	14:36:103013:3208	адрес отсутствует
11	1.1.11	1.1.12	90°16.9`	2.04	данные отсутствуют	данные отсутствуют	данные отсутствуют
12	1.1.12	1.1.13	153°8.8`	38.3	данные отсутствуют	данные отсутствуют	данные отсутствуют
13	1.1.13	1.1.1	254°39.5`	112.78	данные отсутствуют	данные отсутствуют	данные отсутствуют



ДОКУМЕНТ ПОДПИСАН
ЭЛЕКТРОННОЙ ПОДПИСЬЮ

Сертификат: 3094В7974ВЗСА8Е1F07А347CFAD6FA78

Владелец: ФЕДЕРАЛЬНАЯ СЛУЖБА ГОСУДАРСТВЕННОЙ

РЕГИСТРАЦИИ, КАДАСТРА И КАРТОГРАФИИ

Действителен: с 17.05.2022 по 10.08.2023

полное наименование должности

инициалы, фамилия

Выписка из Единого государственного реестра недвижимости об объекте недвижимости

Описание местоположения земельного участка

Земельный участок			
вид объекта недвижимости			
Лист № 1 раздела 3.2	Всего листов раздела 3.2: 1	Всего разделов: 8	Всего листов выписки: 23
04.07.2023г. № КУВИ-001/2023-152874729			
Кадастровый номер:		14:36:103013:3849	

Сведения о характерных точках границы земельного участка				
Система координат МСК-14, зона 5				
Номер точки	Координаты, м		Описание закрепления на местности	Средняя квадратичная погрешность определения координат характерных точек границ земельного участка, м
	X	Y		
1	2	3	4	5
1	972590.24	5257746.04	-	0.1
2	972632.59	5257734.19	-	0.1
3	972635.08	5257743.1	-	0.1
4	972673.62	5257732.35	-	0.1
5	972664.65	5257747.7	-	0.1
6	972662.57	5257749.09	-	0.1
7	972656.77	5257759.04	-	0.1
8	972651.62	5257769.37	-	0.1
9	972651.05	5257776.46	-	0.1
10	972647.9	5257779.58	-	0.1
11	972654.26	5257835.46	-	0.1
12	972654.25	5257837.5	-	0.1
13	972620.08	5257854.8	-	0.1
1	972590.24	5257746.04	-	0.1



ДОКУМЕНТ ПОДПИСАН
ЭЛЕКТРОННОЙ ПОДПИСЬЮ

Сертификат: 3094В7974ВЗСА8Е1F07А347CFAD6FA78

Владелец: ФЕДЕРАЛЬНАЯ СЛУЖБА ГОСУДАРСТВЕННОЙ
РЕГИСТРАЦИИ, КАДАСТРА И КАРТОГРАФИИ
Действителен: с 17.05.2022 по 10.08.2023

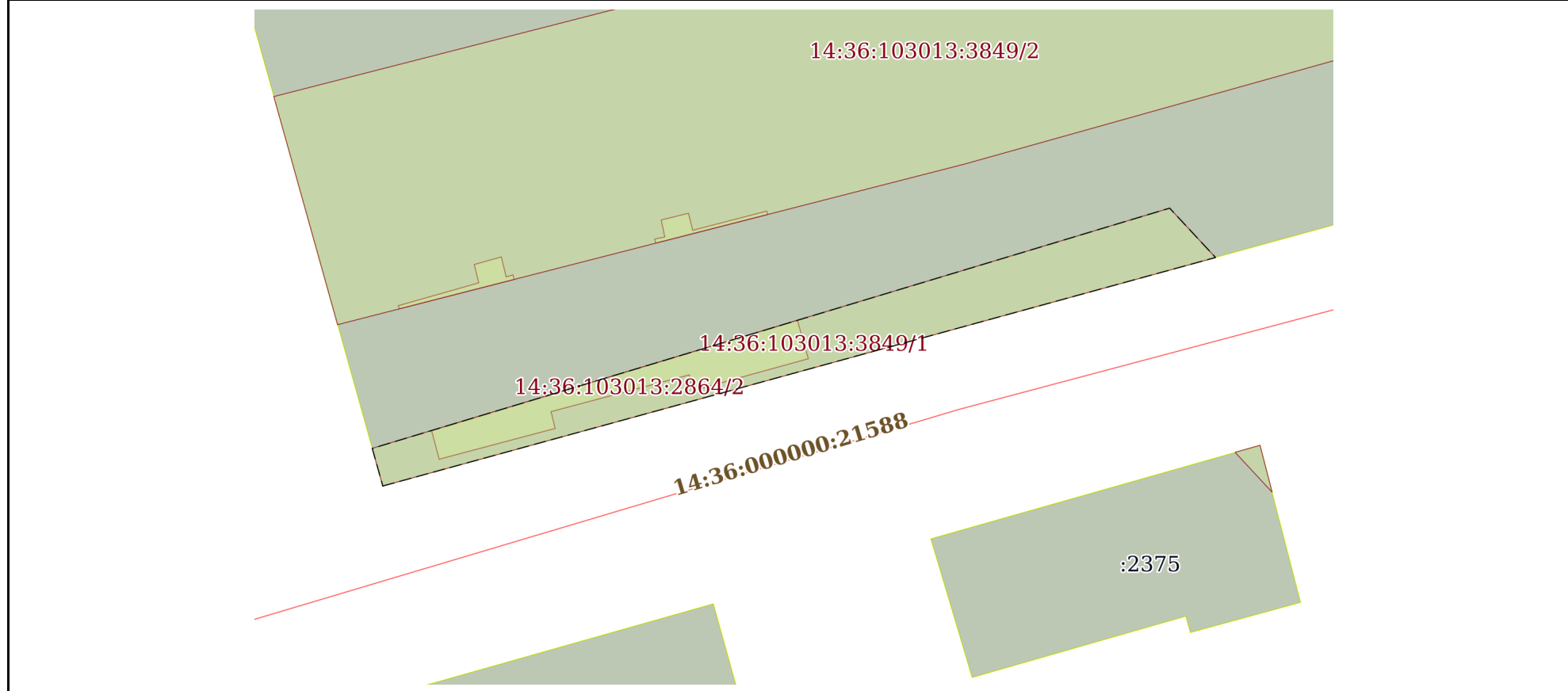
полное наименование должности

инициалы, фамилия

Выписка из Единого государственного реестра недвижимости об объекте недвижимости
Сведения о частях земельного участка

Земельный участок			
вид объекта недвижимости			
Лист № 1 раздела 4	Всего листов раздела 4: 2	Всего разделов: 8	Всего листов выписки: 23
04.07.2023г. № КУВИ-001/2023-152874729			
Кадастровый номер:		14:36:103013:3849	

План (чертеж, схема) части земельного участка Учетный номер части: 14:36:103013:3849/1



Масштаб 1:500 Условные обозначения:

полное наименование должности	 ДОКУМЕНТ ПОДПИСАН ЭЛЕКТРОННОЙ ПОДПИСЬЮ	инициалы, фамилия
	Сертификат: 3094В7974ВЗСА8Е1F07А347CFAD6FA78 Владелец: ФЕДЕРАЛЬНАЯ СЛУЖБА ГОСУДАРСТВЕННОЙ РЕГИСТРАЦИИ, КАДАСТРА И КАРТОГРАФИИ Действителен: с 17.05.2022 по 10.08.2023	

Земельный участок

вид объекта недвижимости

Лист № 2 раздела 4

Всего листов раздела 4: 2

Всего разделов: 8

Всего листов выписки: 23

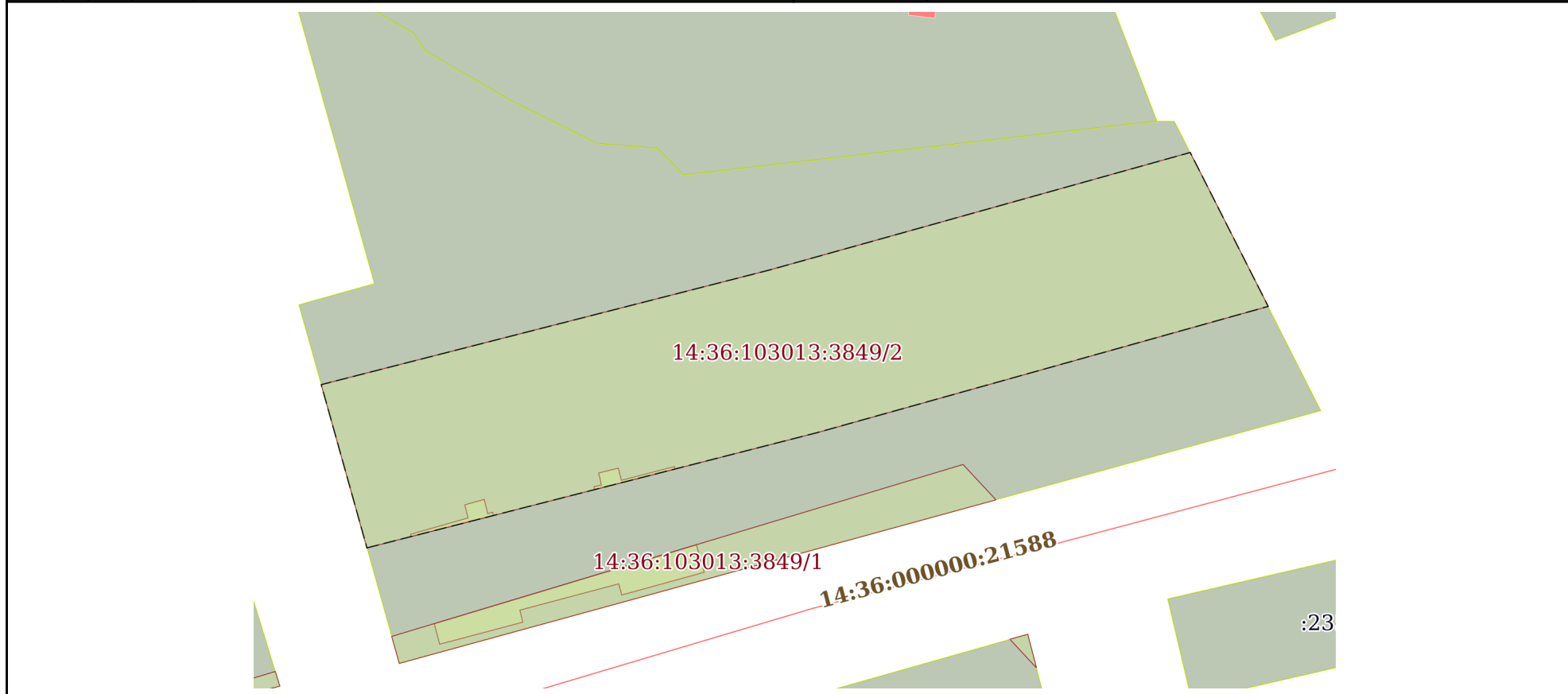
04.07.2023г. № КУВИ-001/2023-152874729

Кадастровый номер:

14:36:103013:3849

План (чертеж, схема) части земельного участка

Учетный номер части: 14:36:103013:3849/2



Масштаб 1:700

Условные обозначения:



ДОКУМЕНТ ПОДПИСАН
ЭЛЕКТРОННОЙ ПОДПИСЬЮ

Сертификат: 3094В7974ВЗСА8Е1F07А347СFAD6FA78

Владелец: ФЕДЕРАЛЬНАЯ СЛУЖБА ГОСУДАРСТВЕННОЙ

РЕГИСТРАЦИИ, КАДАСТРА И КАРТОГРАФИИ

Действителен: с 17.05.2022 по 10.08.2023

полное наименование должности

инициалы, фамилия

Выписка из Единого государственного реестра недвижимости об объекте недвижимости

Сведения о частях земельного участка

Земельный участок			
вид объекта недвижимости			
Лист № 1 раздела 4.1	Всего листов раздела 4.1: 5	Всего разделов: 8	Всего листов выписки: 23
04.07.2023г. № КУВИ-001/2023-152874729			
Кадастровый номер:		14:36:103013:3849	

Учетный номер части	Площадь, м2	Содержание ограничения в использовании или ограничения права на объект недвижимости или обременения объекта недвижимости
1	2	3
14:36:103013:3849/1	300	14:36-6.758
14:36:103013:3849/2	2162	14:36-6.566
	Весь	вид ограничения (обременения): ограничения прав на земельный участок, предусмотренные статьей 56 Земельного кодекса Российской Федерации; Срок действия: не установлен; реквизиты документа-основания: карта (план) от 05.10.2017 № б/н выдан: Общество с ограниченной ответственностью «Центр геодезии, землеустройства и кадастра»; письмо Ленского управления Ростехнадзора от 05.10.2017 № 04-16/5390 выдан: Ленское управление Ростехнадзора; доверенность от 29.05.2017 № И00003675 выдан: Публичное акционерное общество «Якутскэнерго»; Содержание ограничения (обременения): Объект землеустройства ВЛ-6 кВ лин. ответ. от Л-5 квартал с РП-19 на участке от ТП Голдлайн до ТП К.Цеткин на КТП Лаборатория, расположенный по адресу: Республика Саха (Якутия), г. Якутск. Отнесен к зонам с особыми условиями использования территорий – охранным зонам объектов электросетевого хозяйства. Режим использования установлен пунктами 8-15 Правил установления охранных зон объектов электросетевого хозяйства и особых условий использования земельных участков, расположенных в границах таких зон, утвержденных постановлением Правительства Российской Федерации от 24 февраля 2009 г. № 160.; Реестровый номер границы: 14:36-6.758; Вид объекта реестра границ: Зона с особыми условиями использования территории; Вид зоны по документу: Охранная зона ВЛ-6 кВ лин. ответ. от Л-5 квартал с РП-19 на участке от ТП Голдлайн до ТП К.Цеткин на КТП Лаборатория; Тип зоны: Охранная зона инженерных коммуникаций; Номер: б/н
	Весь	вид ограничения (обременения): ограничения прав на земельный участок, предусмотренные статьей 56 Земельного кодекса Российской Федерации; Срок действия: не установлен; реквизиты документа-основания: письмо от 04.06.2021 № Иسخ-05.754/СЯМТУ; документ, содержащий сведения о границах, зонах, территориях, в том числе текстовое и графическое описание местоположения их границ с перечнем координат характерных точек, подготовленный в форме электронного документа от 04.06.2021; приказ "Об утверждении проекта решения об установлении приаэродромной территории аэродрома совместного базирования филиала "Аэропорт Маган" ФКП "Аэропорты Севера" от 29.01.2021 № 16-П; Содержание ограничения (обременения): В соответствии с Постановлением Правительства РФ от 02.12.2017 №1460: в границах В границах шестой подзоны установлен запрет размещения объектов, способствующих привлечению и массовому скоплению птиц, Перечень объектов, способствующих привлечению и массовому скоплению птиц, запрещенных к размещению в шестой подзоне



ДОКУМЕНТ ПОДПИСАН
ЭЛЕКТРОННОЙ ПОДПИСЬЮ

Сертификат: 3094В7974ВЗСА8Е1F07А347CFAD6FA78

Владелец: ФЕДЕРАЛЬНАЯ СЛУЖБА ГОСУДАРСТВЕННОЙ
РЕГИСТРАЦИИ, КАДАСТРА И КАРТОГРАФИИ
Действителен: с 17.05.2022 по 10.08.2023

полное наименование должности

инициалы, фамилия

Земельный участок			
вид объекта недвижимости			
Лист № 2 раздела 4.1	Всего листов раздела 4.1: 5	Всего разделов: 8	Всего листов выписки: 23
04.07.2023г. № КУВИ-001/2023-152874729			
Кадастровый номер:		14:36:103013:3849	
		<p>приаэродромной территории аэродрома «Маган», определен исходя из местных условий с учетом выполнения требований Руководства по орнитологическому обеспечению полетов гражданской авиации (РООП ГА-89), Перечень основных объектов, запрещенных к размещению в шестой подзоне: звероводческие фермы, птицефермы, коровники, свинарники; скотобойни; рыбные хозяйства; искусственные водоемы; очистные сооружения; полигоны твердых бытовых отходов; мусоросжигательные и мусороперерабатывающие заводы; парки; кладбища; скотомогильники.; Реестровый номер границы: 14:35-6.587; Вид объекта реестра границ: Зона с особыми условиями использования территории; Вид зоны по документу: Шестая подзона приаэродромной территории аэродрома «Маган»; Тип зоны: Охранная зона транспорта</p>	
	Весь	<p>вид ограничения (обременения): ограничения прав на земельный участок, предусмотренные статьей 56 Земельного кодекса Российской Федерации; Срок действия: не установлен; реквизиты документа-основания: кадастровый план территории от 14.10.2016 № 14/16-330608 выдан: Филиал федерального государственного бюджетного учреждения "Федеральная кадастровая палата Федеральной службы государственной регистрации, кадастра и картографии" по Республике Саха (Якутия); приказ от 25.12.2015 № 193 выдан: Департамент по водным отношениям Республики Саха (Якутия); карта (план) объекта землеустройства от 22.05.2017 № б/н выдан: АО "Якутское аэрогеодезическое предприятие"; письмо ФГБУ "ФКП Росреестра" от 12.12.2017 № 11-0600-МС выдан: ФГБУ ФКП Росреестра; Содержание ограничения (обременения): Режим использования установлен в соответствии с Федеральным законом от 30.03.1999г. №52-ФЗ "О санитарно-эпидемиологическом благополучии населения" санитарными правилами и нормами СанПиН 2.1.4.1110-02 "Зоны санитарной охраны источников водоснабжения и водопроводов питьевого назначения". На территории II и III поясов зон санитарной охраны источника водозабора запрещается: размещение складов ГСМ, ядохимикатов и минеральных удобрений, накопителей промстоков, шламохранилищ и др. объектов, обуславливающих опасность химического загрязнения подземных вод; закачка отработанных вод в подземные горизонты, подземное складирование твердых отходов и разработка недр земли.; Реестровый номер границы: 14:36-6.749; Вид объекта реестра границ: Зона с особыми условиями использования территории; Вид зоны по документу: зона санитарной охраны водозаборных сооружений г.Якутска, объект "Третий пояс ЗСО", кадастровый район 14:36.; Тип зоны: Зона санитарной охраны источников водоснабжения и водопроводов питьевого назначения; Номер: 001</p>	
	Весь	<p>вид ограничения (обременения): ограничения прав на земельный участок, предусмотренные статьей 56 Земельного кодекса Российской Федерации; Срок действия: не установлен; реквизиты документа-основания: письмо от 09.12.2020 № Исх-49552/04; документ, содержащий сведения о границах, зонах, территориях, в том числе текстовое и графическое описание местоположения их границ с перечнем координат характерных точек, подготовленный в форме электронного документа от 22.01.2021 № б/н; приказ "Об установлении приаэродромной территории аэродрома Якутск" от 24.04.2020 № 432-П; Содержание ограничения (обременения): В соответствии с п.2 правил выделения на приаэродромной территории подзон утвержденных Постановлением Правительства РФ от 02.12.2017 г. N 1460 "Об утверждении Правил установления</p>	



ДОКУМЕНТ ПОДПИСАН
ЭЛЕКТРОННОЙ ПОДПИСЬЮ

Сертификат: 3094B7974B3CA8E1F07A347CFAD6FA78

Владелец: ФЕДЕРАЛЬНАЯ СЛУЖБА ГОСУДАРСТВЕННОЙ
РЕГИСТРАЦИИ, КАДАСТРА И КАРТОГРАФИИ
Действителен: с 17.05.2022 по 10.08.2023

полное наименование должности

инициалы, фамилия

Земельный участок			
вид объекта недвижимости			
Лист № 3 раздела 4.1	Всего листов раздела 4.1: 5	Всего разделов: 8	Всего листов выписки: 23
04.07.2023г. № КУВИ-001/2023-152874729			
Кадастровый номер:		14:36:103013:3849	
		<p>приаэродромной территории, Правил выделения на приаэродромной территории подзон и Правил разрешения разногласий, возникающих между высшими исполнительными органами государственной власти субъектов Российской Федерации и уполномоченными Правительством Российской Федерации федеральными органами исполнительной власти при согласовании проекта решения об установлении приаэродромной территории" в границах приаэродромной территории выделяются подзоны в которых устанавливаются ограничения использования объектов недвижимости и осуществления деятельности. ; Реестровый номер границы: 14:36-6.1626; Вид объекта реестра границ: Зона с особыми условиями использования территории; Вид зоны по документу: Приаэродромная территория аэродрома Якутск; Тип зоны: Охранная зона транспорта</p>	
	Весь	<p>вид ограничения (обременения): ограничения прав на земельный участок, предусмотренные статьей 56 Земельного кодекса Российской Федерации; Срок действия: не установлен; реквизиты документа-основания: письмо от 09.12.2020 № Иسخ-49552/04; документ, содержащий сведения о границах, зонах, территориях, в том числе текстовое и графическое описание местоположения их границ с перечнем координат характерных точек, подготовленный в форме электронного документа от 22.01.2021 № б/н; приказ "Об установлении приаэродромной территории аэродрома Якутск" от 24.04.2020 № 432-П; Содержание ограничения (обременения): Ограничения использования земельных участков, входящих в третью подзону: в границах третьей подзоны запрещается размещать объекты, высота которых превышает ограничения, установленные уполномоченным Правительством Российской Федерации федеральным органом исполнительной власти (далее - уполномоченный федеральный орган) при установлении соответствующей приаэродромной территории; Реестровый номер границы: 14:36-6.1640; Вид объекта реестра границ: Зона с особыми условиями использования территории; Вид зоны по документу: Установление приаэродромной территории аэродрома "Якутск" с выделением третьей подзоны; Тип зоны: Охранная зона транспорта</p>	
	Весь	<p>вид ограничения (обременения): ограничения прав на земельный участок, предусмотренные статьей 56 Земельного кодекса Российской Федерации; Срок действия: не установлен; реквизиты документа-основания: письмо от 12.08.2021 № Иسخ-05.1117/СЯМТУ; документ, содержащий сведения о границах, зонах, территориях, в том числе текстовое и графическое описание местоположения их границ с перечнем координат характерных точек, подготовленный в форме электронного документа от 30.08.2021 № б/н; приказ "Об утверждении проекта решения об установлении приаэродромной территории аэродрома совместного базирования филиала "Аэропорт Маган" ФКП "Аэропорты Севера"" от 29.01.2021 № 16-П; Содержание ограничения (обременения): В соответствии с Постановлением Правительства РФ от 02.12.2017 №1460 в границах третьей подзоны приаэродромной территории аэродрома «Маган» запрещается размещать объекты, высота которых превышает установленные Федеральным агентством воздушного транспорта Министерства транспорта Российской Федерации ограничения.; Реестровый номер границы: 14:36-6.1686; Вид объекта реестра границ: Зона с особыми условиями использования территории; Вид зоны по документу: Третья подзона приаэродромной территории аэродрома «Маган»; Тип зоны: Охранная зона транспорта</p>	
	Весь	<p>вид ограничения (обременения): ограничения прав на земельный участок, предусмотренные статьей 56 Земельного кодекса</p>	



ДОКУМЕНТ ПОДПИСАН
ЭЛЕКТРОННОЙ ПОДПИСЬЮ

Сертификат: 3094B7974B3CA8E1F07A347CFAD6FA78

Владелец: ФЕДЕРАЛЬНАЯ СЛУЖБА ГОСУДАРСТВЕННОЙ
РЕГИСТРАЦИИ, КАДАСТРА И КАРТОГРАФИИ
Действителен: с 17.05.2022 по 10.08.2023

полное наименование должности

инициалы, фамилия

Земельный участок			
вид объекта недвижимости			

Лист № 4 раздела 4.1	Всего листов раздела 4.1: 5	Всего разделов: 8	Всего листов выписки: 23
----------------------	-----------------------------	-------------------	--------------------------

04.07.2023г. № КУВИ-001/2023-152874729

Кадастровый номер:

14:36:103013:3849

Российской Федерации; Срок действия: не установлен; реквизиты документа-основания: кадастровый план территории от 05.08.2013 № 14/13-122235 выдан: Филиал федерального государственного бюджетного учреждения «Федеральная кадастровая палата Федеральной службы государственной регистрации, кадастра и картографии» по Республике Саха (Якутия); кадастровый план территории от 05.08.2013 № 14/13-122261 выдан: Филиал федерального государственного бюджетного учреждения «Федеральная кадастровая палата Федеральной службы государственной регистрации, кадастра и картографии» по Республике Саха (Якутия); кадастровый план территории от 05.08.2013 № 14/13-122286 выдан: Филиал федерального государственного бюджетного учреждения «Федеральная кадастровая палата Федеральной службы государственной регистрации, кадастра и картографии» по Республике Саха (Якутия); кадастровый план территории от 15.08.2013 № 14/13-129416 выдан: Филиал федерального государственного бюджетного учреждения «Федеральная кадастровая палата Федеральной службы государственной регистрации, кадастра и картографии» по Республике Саха (Якутия); кадастровый план территории от 08.08.2013 № 14/13-124503 выдан: Филиал федерального государственного бюджетного учреждения «Федеральная кадастровая палата Федеральной службы государственной регистрации, кадастра и картографии» по Республике Саха (Якутия); кадастровый план территории от 15.08.2013 № 14/13-129400 выдан: Филиал федерального государственного бюджетного учреждения «Федеральная кадастровая палата Федеральной службы государственной регистрации, кадастра и картографии» по Республике Саха (Якутия); кадастровый план территории от 08.08.2013 № 14/13-124499 выдан: Филиал федерального государственного бюджетного учреждения «Федеральная кадастровая палата Федеральной службы государственной регистрации, кадастра и картографии» по Республике Саха (Якутия); договор купли-продажи государственного имущества, являющегося объектами электроэнергетики от 20.12.2006 № КП-06-14 выдан: Министерство имущественных отношений Республики Саха (Якутия); приказ "О приеме на баланс имущества по договору купли-продажи № КП-06-14 от 20.12.06 г. с МИО РС (Я)" от 12.01.2007 № 27 выдан: ОАО АК "Якутскэнерго"; согласованная схема расположения объекта электроэнергетики от 16.12.2013 № б/н выдан: ОАО АК "Якутскэнерго"; постановление Правительства РФ "О порядке установления охранных зон объектов электросетевого хозяйства и особых условий использования земельных участков, расположенных в границах таких зон" от 24.02.2009 № 160 выдан: Правительство Российской Федерации; Содержание ограничения (обременения): Объект землеустройства " ВЛ-6 кВ с П/С Х-Юрях Л-4 квартал ", расположенный по адресу: Республика Саха (Якутия), г. Якутск. Отнесен к зонам с особыми условиями использования территорий – охранным зонам объектов электросетевого хозяйства. Режим использования установлен пунктами 8, 9, 10, 11 правил установления охранных зон объектов электросетевого хозяйства и особых условий использования земельных участков, расположенных в границах таких зон. Утверждены постановлением Правительства Российской Федерации от 24 февраля 2009 г. № 160; Реестровый номер границы: 14:36-6.566; Вид объекта реестра границ: Зона с особыми условиями использования территории; Вид зоны по документу: ВЛ-6 кВ с П/С Х-Юрях Л-4 квартал; Тип зоны: Охранная зона инженерных коммуникаций; Номер: 218020020006



ДОКУМЕНТ ПОДПИСАН
ЭЛЕКТРОННОЙ ПОДПИСЬЮ

Сертификат: 3094B7974B3CA8E1F07A347CFAD6FA78

Владелец: ФЕДЕРАЛЬНАЯ СЛУЖБА ГОСУДАРСТВЕННОЙ
РЕГИСТРАЦИИ, КАДАСТРА И КАРТОГРАФИИ
Действителен: с 17.05.2022 по 10.08.2023

полное наименование должности

инициалы, фамилия

Земельный участок			
вид объекта недвижимости			
Лист № 5 раздела 4.1	Всего листов раздела 4.1: 5	Всего разделов: 8	Всего листов выписки: 23
04.07.2023г. № КУВИ-001/2023-152874729			
Кадастровый номер:		14:36:103013:3849	
	Весь	вид ограничения (обременения): ограничения прав на земельный участок, предусмотренные статьей 56 Земельного кодекса Российской Федерации; Срок действия: не установлен; реквизиты документа-основания: письмо от 12.08.2021 № Исх-05.1117/СЯМТУ; документ, содержащий сведения о границах, зонах, территориях, в том числе текстовое и графическое описание местоположения их границ с перечнем координат характерных точек, подготовленный в форме электронного документа от 30.08.2021 № б/н; приказ "Об утверждении проекта решения об установлении приаэродромной территории аэродрома совместного базирования филиала "Аэропорт Маган" ФКП "Аэропорты Севера"" от 29.01.2021 № 16-П; Содержание ограничения (обременения): В соответствии с Постановлением Правительства РФ от 02.12.2017 №1460: в границах пятой подзоны приаэродромной территории аэродрома «Маган» установлен запрет размещения опасных производственных объектов, определенных Федеральным законом № 116-ФЗ, функционирование которых может повлиять на безопасность полетов воздушных судов, исходя из радиуса их максимального поражения.; Реестровый номер границы: 14:36-6.1687; Вид объекта реестра границ: Зона с особыми условиями использования территории; Вид зоны по документу: Пятая подзона приаэродромной территории аэродрома «Маган»; Тип зоны: Охранная зона транспорта	
	Весь	вид ограничения (обременения): ограничения прав на земельный участок, предусмотренные статьей 56 Земельного кодекса Российской Федерации; Срок действия: не установлен; реквизиты документа-основания: письмо от 09.12.2020 № Исх-49552/04; документ, содержащий сведения о границах, зонах, территориях, в том числе текстовое и графическое описание местоположения их границ с перечнем координат характерных точек, подготовленный в форме электронного документа от 22.01.2021 № б/н; приказ "Об установлении приаэродромной территории аэродрома Якутск" от 24.04.2020 № 432-П; Содержание ограничения (обременения): Ограничения использования земельных участков, входящих в шестую подзону: в границах шестой подзоны устанавливаются ограничения использования объектов недвижимости и осуществления деятельности: запрещается размещать объекты, способствующие привлечению и массовому скоплению птиц; Реестровый номер границы: 14:36-6.1630; Вид объекта реестра границ: Зона с особыми условиями использования территории; Вид зоны по документу: Установление приаэродромной территории аэродрома "Якутск" с выделением шестой подзоны; Тип зоны: Охранная зона транспорта	

	 ДОКУМЕНТ ПОДПИСАН ЭЛЕКТРОННОЙ ПОДПИСЬЮ Сертификат: 3094B7974B3CA8E1F07A347CFAD6FA78 Владелец: ФЕДЕРАЛЬНАЯ СЛУЖБА ГОСУДАРСТВЕННОЙ РЕГИСТРАЦИИ, КАДАСТРА И КАРТОГРАФИИ Действителен: с 17.05.2022 по 10.08.2023	
полное наименование должности	инициалы, фамилия	

Выписка из Единого государственного реестра недвижимости об объекте недвижимости

Сведения о частях земельного участка

Земельный участок			
вид объекта недвижимости			
Лист № 1 раздела 4.2	Всего листов раздела 4.2: 2	Всего разделов: 8	Всего листов выписки: 23
04.07.2023г. № КУВИ-001/2023-152874729			
Кадастровый номер:		14:36:103013:3849	

Сведения о характерных точках границы части (частей) земельного участка				
Учетный номер части: 14:36:103013:3849/1				
Система координат				
Номер точки	Координаты, м		Описание закрепления на местности	Средняя квадратичная погрешность определения координат характерных точек границ земельного участка, м
	X	Y		
1	2	3	4	5
1	972590.24	5257746.04	-	-
2	972593.42	5257745.15	-	-
3	972613.72	5257812.56	-	-
4	972609.55	5257816.44	-	-
1	972590.24	5257746.04	-	-



ДОКУМЕНТ ПОДПИСАН
ЭЛЕКТРОННОЙ ПОДПИСЬЮ

Сертификат: 3094B7974B3CA8E1F07A347CFAD6FA78

Владелец: ФЕДЕРАЛЬНАЯ СЛУЖБА ГОСУДАРСТВЕННОЙ
РЕГИСТРАЦИИ, КАДАСТРА И КАРТОГРАФИИ
Действителен: с 17.05.2022 по 10.08.2023

полное наименование должности

инициалы, фамилия

Земельный участок			
вид объекта недвижимости			
Лист № 2 раздела 4.2	Всего листов раздела 4.2: 2	Всего разделов: 8	Всего листов выписки: 23

04.07.2023г. № КУВИ-001/2023-152874729

Кадастровый номер: 14:36:103013:3849

Сведения о характерных точках границы части (частей) земельного участка				
Учетный номер части: 14:36:103013:3849/2				
Система координат				
Номер точки	Координаты, м		Описание закрепления на местности	Средняя квадратичная погрешность определения координат характерных точек границ земельного участка, м
	X	Y		
1	2	3	4	5
1	972603.88	5257742.22	-	-
2	972623.15	5257736.83	-	-
3	972636.69	5257789.74	-	-
4	972650.56	5257839.37	-	-
5	972632.39	5257848.57	-	-
6	972617.46	5257795.25	-	-
1	972603.88	5257742.22	-	-



ДОКУМЕНТ ПОДПИСАН
ЭЛЕКТРОННОЙ ПОДПИСЬЮ

Сертификат: 3094В7974ВЗСА8Е1F07А347CFAD6FA78

Владелец: ФЕДЕРАЛЬНАЯ СЛУЖБА ГОСУДАРСТВЕННОЙ

РЕГИСТРАЦИИ, КАДАСТРА И КАРТОГРАФИИ

Действителен: с 17.05.2022 по 10.08.2023

полное наименование должности

инициалы, фамилия